
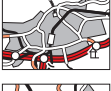




Zeichenschlüssel für das Kartographische Modell 1:500 000 Legend for the Cartographic Model 1:500 000






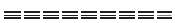



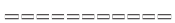



Map lettering

Kartenbeschriftung

TOWN > 1 000 000 inhabitants		STADT > 1 000 000 Einwohner
TOWN > 100 000 inhabitants		STADT > 100 000 Einwohner
TOWN > 25 000 inhabitants		STADT > 25 000 Einwohner
TOWN, Market > 10 000 inhabitants		STADT, Markt > 10 000 Einwohner
TOWN, Market > 2 000 inhabitants	⊙	STADT, Markt > 2 000 Einwohner
TOWN, Market < 2 000 inhabitants	○	STADT, Markt < 2 000 Einwohner
Village > 2 000 inhabitants	⊙	Dorf > 2 000 Einwohner
Village < 2 000 inhabitants	○	Dorf < 2 000 Einwohner




Railways, roads, tracks

Bahnen, Straßen, Wege

standard gauge railway, multiple track - with railway station and tunnel		Normalspurbahn mehrgleisig - mit Bahnhof und Tunnel
standard gauge railway - with railway station		Normalspurbahn eingleisig - mit Bahnhof
narrow gauge railway, rack railway - with halt		Schmalspurbahn, Zahnradbahn - mit Haltestelle
aerial cableway for passengers		Personenseilbahn
motorway with - junction and tunnel		Autobahn - mit Anschlussstelle und Tunnel
motorway under construction		Autobahn im Bauzustand
expressway - with tunnel		Schnellstraße - mit Tunnel
main road - with tunnel		Hauptverbindung - mit Tunnel
important road - with tunnel		wichtige Nebenverbindung - mit Tunnel
road under construction		Straße im Bauzustand
other road		sonstige Straße
roadway ■ footpath		Fahrweg ■ Fußweg
railway/road cross in same level		Bahn/Straßenkreuzung im Niveau








Individual symbols

Einzelsignaturen

church, convent ■ castle	⊙	⊙	Kirche, Kloster ■ Burg, Schloss
refuge ■ building	■	■	Schutzhaus ■ sonstige Gebäude
factory ■ thermoelectric power plant	■ Fb.	■ Krw.	Fabrik ■ Wärmekraftwerk
hydroelectric power plant ■ ferry			Laufkraftwerk ■ Fähre
transmitting station ■ spot elevation	⊙	· 3798	Sendeanlage ■ Höhenangabe
airport			Flughafen

Hydrography

Gewässer

brook ■ river			Bach ■ Fluss
river (> 50m wide) ■ river (> 100m wide)			Fluss (ab 50m Breite) ■ Fluss (ab 100m Breite)
stream (> 150m wide) ■ lake, affluent			Strom (ab 150m Breite) ■ See, Flussarm
swamp			Sumpf

Vegetation

Bewuchs

forest ■ rocks			Wald ■ Felsen
----------------	---	---	---------------

Boundaries

Grenzen

austrian boundary ■ other boundaries			österreichische Staatsgrenze ■ sonstige Staatsgrenzen
federal province boundary ■ national park boundary			Landesgrenze ■ Nationalparkgrenze

Map lettering

Kartenbeschriftung

name of river ■ name of mountain	Enns	Schöckl	Gewässername ■ Bergname
name of mountain range ■ name of area	Tauern	PINZGAU	Gebirgs-, Tälername ■ Gebietsname