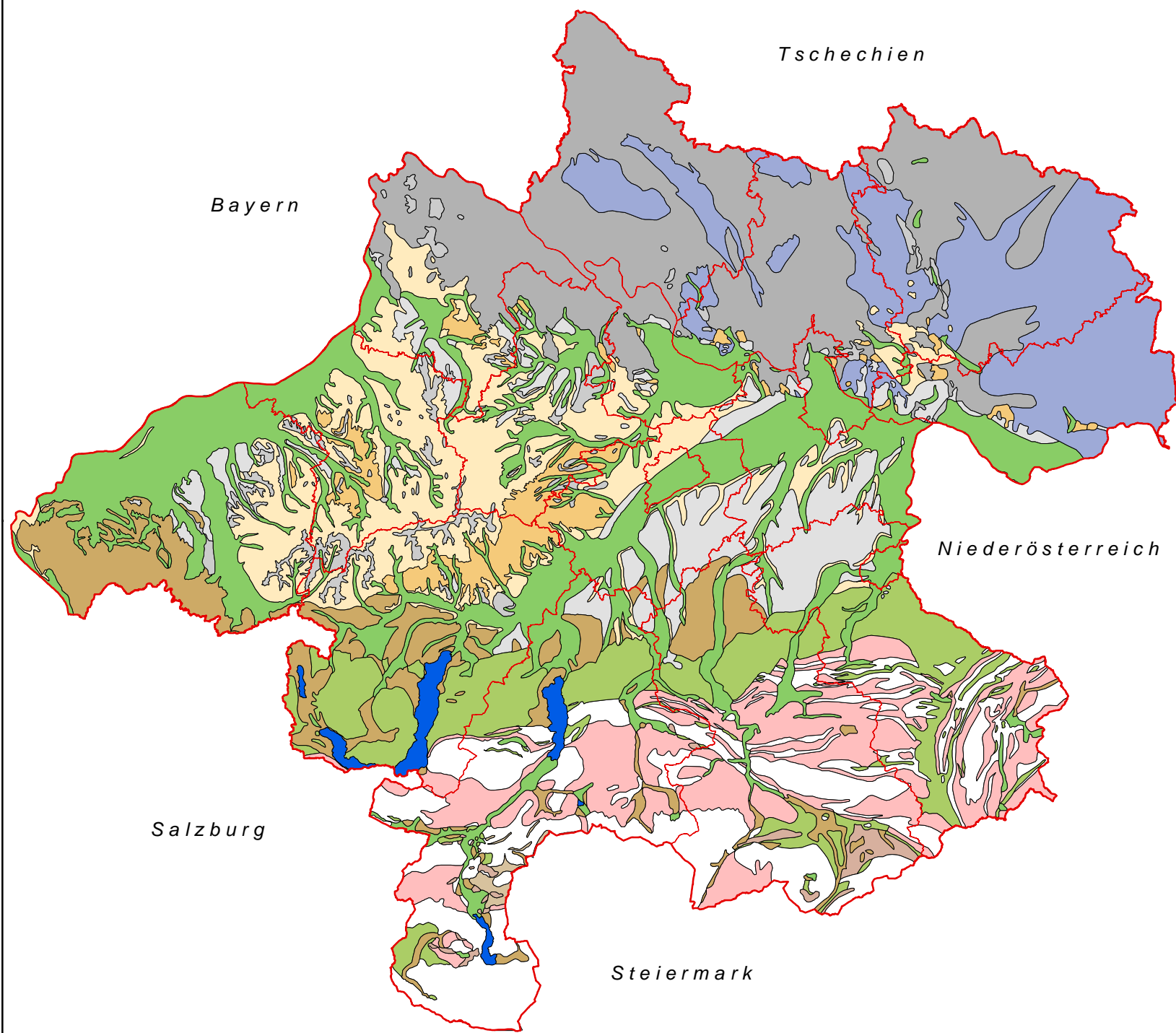
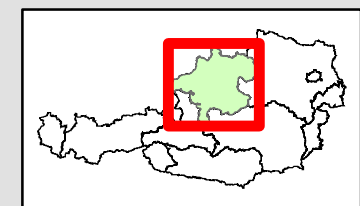
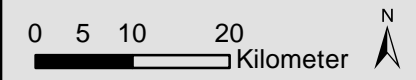


Landschaftsräume nach Vohryzka



Zeichenerklärung

- Landesgrenze Oö.
- Bezirksgrenzen Oö.
- Deckenschotter
- Dolomite der Nördlichen Kalkalpen
- Eiszeitliche Moräne
- Flyschzone
- Gneise und Granite
- Junge Talfüllung, Austufe, Nieder- und Hochterrasse
- Kalke der Nördlichen Kalkalpen
- Mergel der Nördlichen Kalkalpen
- See
- Tertiäre Sande
- Tertiäre Schotter
- Tertiärer Schlier
- Weinsberger Granit
- Werfener Schichten, Haselgebirge



AMT DER OÖ. LANDESREGIERUNG
DORIS-SYSTEMGRUPPE
 DIGITALES OBERÖSTERREICHISCHES RAUMINFORMATIONSSYSTEM
 A-4021 Linz, Bahnhofplatz 1 - <http://doris.ooe.gv.at>