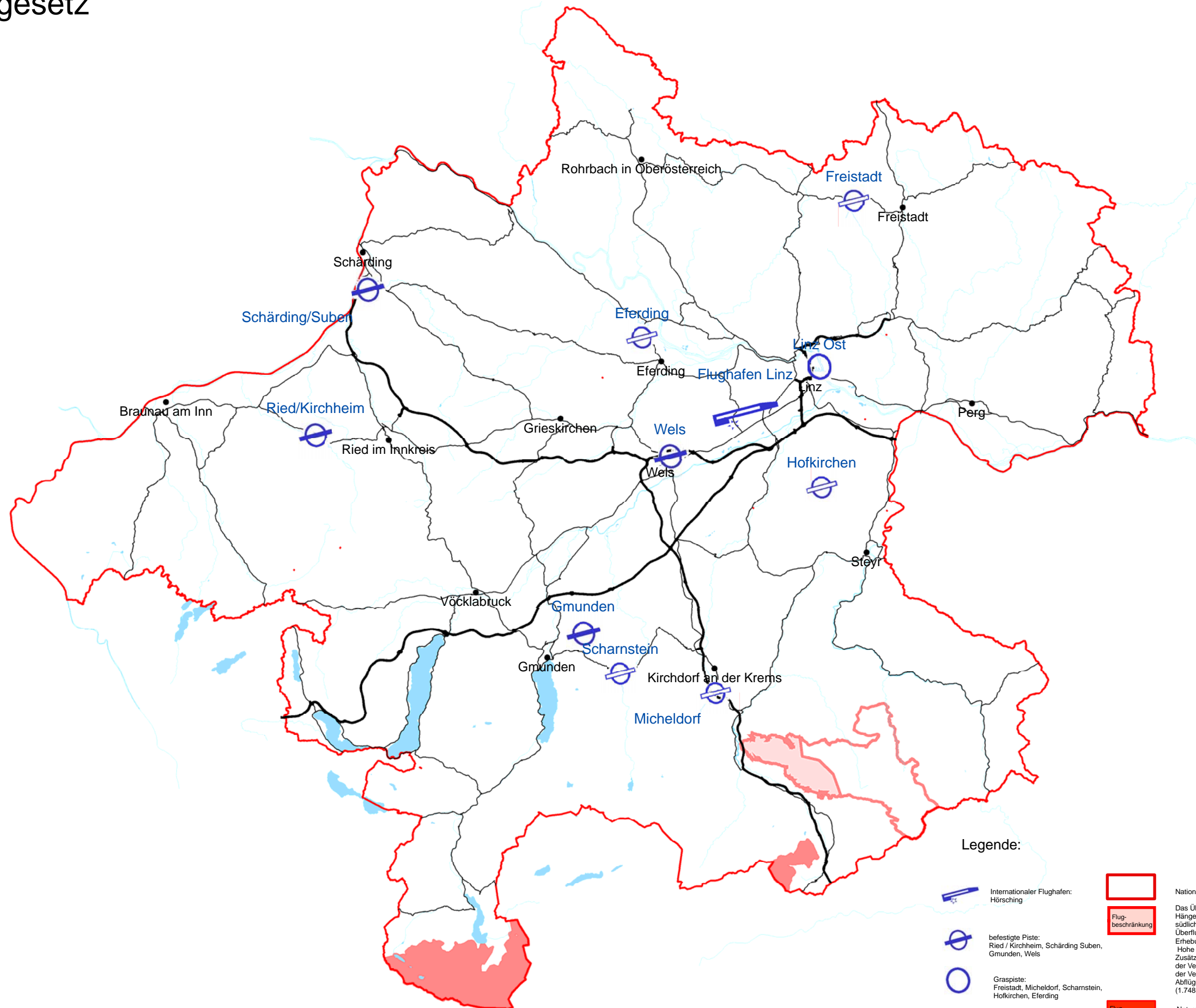






Flugbeschränkungsgebiete gemäß O.ö. Naturschutzgesetz



Legende:

-  Internationaler Flughafen:
Hörsching
-  befestigte Piste:
Ried / Kirchheim, Schärding Suben,
Gmunden, Wels
-  Graspiste:
Freistadt, Micheldorf, Scharnstein,
Hofkirchen, Eferding
-  Segelflugfeld:
Linz Ost
-  Nationalpark Kalkalpen
-  Flugbeschränkung
-  Flugbeschränkung

Nationalpark Kalkalpen
Das Überfliegen des Nationalparksgebietes mit Paragleitern, Hänggleitern und Flugdrachen ist außerhalb des westlichen und südlichen Sengengebietes verboten. Der Grenzverlauf dieser Überflugszone wird durch die Verbindung der geographischen Erhebungen Ramsauer Gröstenberg - Rohrauer Gröstenberg - Hohe Nock - Roßkopf - Kleinerberg durch eine Gerade gebildet. Zusätzlich ist das Überfliegen eines 300 m breiten Gebietes nördlich der Verbindung Rohrauer Gröstenberg - Hohe Nock und nordöstlich der Verbindung Hohe Nock - Roßkopf erlaubt. Abflüge mit diesen Fluggeräten sind nur am Schillereck (1.748 m), Hohe Nock (1.963 m) und Kleinerberg (1.287) gestattet.

Naturschutzgebiet Warscheneck-Süd / Dachstein
Das Landen und Starten sowie das Überfliegen des Gebietes - unterhalb einer Höhe von 3500 m - mit Motorflugzeugen und Hubschraubern im Rahmen von Übungen und Manövern des Bundesheeres, für Rettungsflüge, Materialflüge im Zuge der erlaubten alim- und jagdwirtschaftlichen Nutzung, für Vermessungs- und Luftbildflüge sowie mit Segelflugzeugen ist zulässig.

